


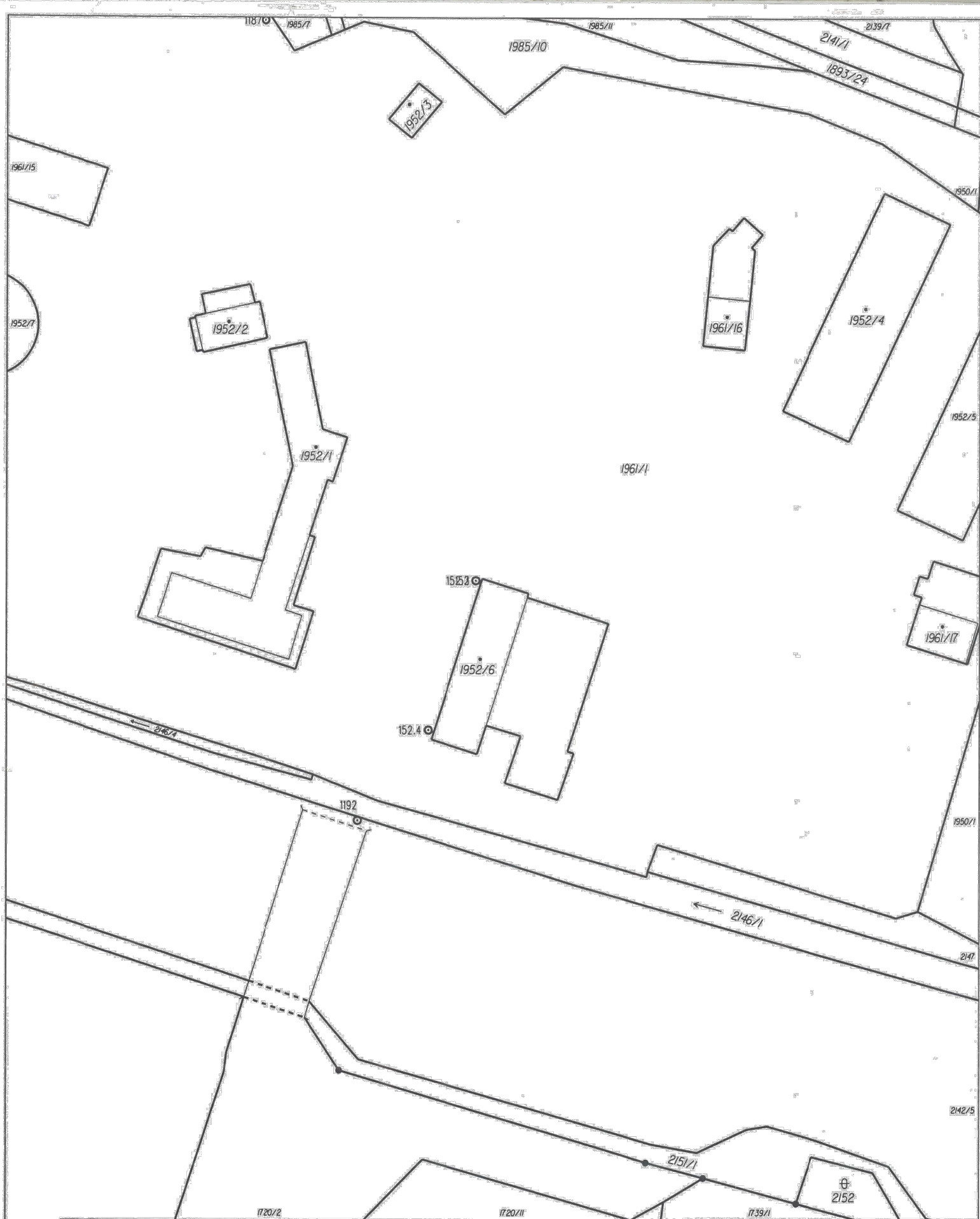
Rev: C			
Rev: B			
Rev: A			
Index:	Datum:	Popis změny:	Vypracoval:

Výškový systém: BPV

 <p>PROJEKTOVÁ A INŽENÝRSKÁ A.S.</p>				<p><b>Sokolovská 16/45A 186 00 Praha 8 – Karlín</b>  <b>tel: +420 221 873 111, fax: +420 221 873 247</b></p>		<p><b>www.d-plus.cz</b>  <b>d-plus@d-plus.cz</b></p>	
Hlavní inženýr projektu: Ing. Aleš PRAGER		Zodpovědný projektant: Ing. Aleš PRAGER		Vypracoval: Daniela STEHLÍKOVÁ			
MÚ (OÚ): MÚ Praha 6		Kraj: Hlavní město Praha		Datum:		01/2020	
Investor: Hlavní město Praha, Mariánské náměstí 2, 110 01 Praha 1				Stupeň:		DPS	
<b>Zakázka:</b>  <b>ÚČOV – doplnění hrubého předčištění před HČS</b> Číslo investiční akce 1/2/P31/00  E. DOKLADOVÁ ČÁST				Číslo zakázky:		4053/1/2018	
				Měřítko:			
				Počet formátů A4:		5	Č. kopie:
Obsah:				Číslo přílohy:		Revize:	
DOKLADOVÁ ČÁST				E.			

**OBSAH:**

1. Ověřená kopie katastrální mapy
2. Informace o parcelách



Katastrální úřad pro hlavní město Prahu,  
Katastrální pracoviště Praha

Okres

Hlavní město Praha

Obec

Praha

Podpis

Číslo

Razítko

Kat. území  
Bubeneč

Mapový list č.  
PRAHA 7-0/21

Meritko  
1:1000

KOPIE KATASTRÁLNÍ MAPY  
Správa poplatků uhrazen  
Výhoda  
ná zůstatný účet  
ve výši 50,- Kč dne 08-01-2019

Stav k  
8.1.2019, 12:08:04

Vyhotovil  
Samek Martin

Dne  
08.01.2019 12:08:04

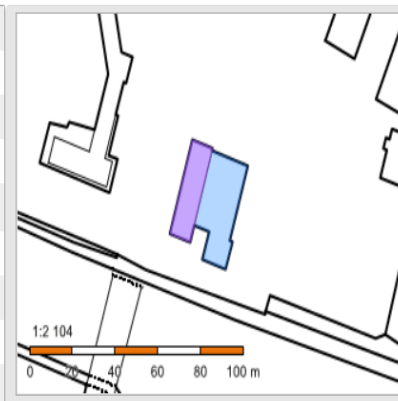


# INFORMACE O PARCELÁCH

1952/6

## Informace o pozemku

Parcelní číslo:	<a href="#">1952/6</a>
Obec:	<a href="#">Praha [554782]</a>
Katastrální území:	<a href="#">Bubeneč [730106]</a>
Číslo LV:	<a href="#">759</a>
Výměra [m <sup>2</sup> ]:	946
Typ parcely:	Parcela katastru nemovitostí
Mapový list:	DKM
Určení výměry:	Ze souřadnic v S-JTSK
Druh pozemku:	zastavěná plocha a nádvoří



## Součástí je stavba

Budova bez čísla popisného nebo evidenčního:	<a href="#">jiná stavba</a>
Stavba stojí na pozemku:	p. č. <a href="#">1952/6</a>

Sousední parcely

## Vlastníci, jiní oprávnění

Vlastnické právo	Podíl
HLAVNÍ MĚSTO PRAHA, Mariánské náměstí 2/2, Staré Město, 11000 Praha 1	

## Způsob ochrany nemovitosti

Název
památkově chráněné území

## Seznam BPEJ

Parcela nemá evidované BPEJ.
------------------------------

## Omezení vlastnického práva

Nejsou evidována žádná omezení.
---------------------------------

## Jiné zápisy

Typ
Změna výměr obnovou operátu

Řízení, v rámci kterých byl k nemovitosti zapsán cenový údaj

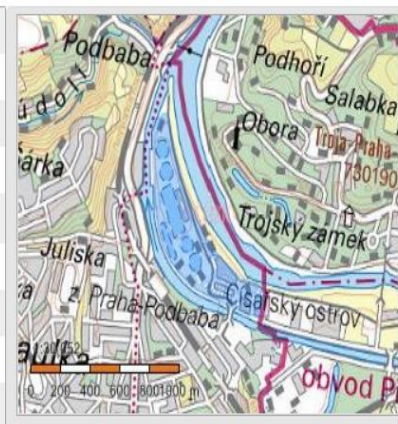
Nemovitost je v územním obvodu, kde státní správu katastru nemovitostí ČR vykonává [Katastrální úřad pro hlavní město Prahu, Katastrální pracoviště Praha](#)

Zobrazené údaje mají informativní charakter. Platnost k 03.04.2019 13:00:00.

1961/1

## Informace o pozemku

Parcelní číslo:	<a href="#">1961/1</a>
Obec:	<a href="#">Praha [554782]</a>
Katastrální území:	<a href="#">Bubeneč [730106]</a>
Číslo LV:	<a href="#">759</a>
Výměra [m <sup>2</sup> ]:	214254
Typ parcely:	Parcela katastru nemovitostí
Mapový list:	DKM
Určení výměry:	Graficky nebo v digitalizované mapě
Způsob využití:	jiná plocha
Druh pozemku:	ostatní plocha



Sousední parcely

## Vlastníci, jiní oprávnění

Vlastnické právo	Podíl
HLAVNÍ MĚSTO PRAHA, Mariánské náměstí 2/2, Staré Město, 11000 Praha 1	

## Způsob ochrany nemovitosti

Název
památkově chráněné území

## Seznam BPEJ

Parcela nemá evidované BPEJ.
------------------------------

## Omezení vlastnického práva

Typ
Věcné břemeno (podle listiny)
Věcné břemeno zřizování a provozování vedení

## Jiné zápisy

Typ
Změna výměr obnovou operátu

 Řízení, v rámci kterých byl k nemovitosti zapsán cenový údaj

Nemovitost je v územním obvodu, kde státní správu katastru nemovitostí ČR vykonává [Katastrální úřad pro hlavní město Prahu, Katastrální pracoviště Praha](#)

Zobrazené údaje mají informativní charakter. Platnost k 03.04.2019 13:00:00.